


POLSKIE TOWARZYSTWO TURYSTYCZNO-KRAJOZNAWCZE
ODDZIAŁ W ZIELENEJ GÓRZE



XXXV OGÓLNOPOLSKI
WYSOKOKWALIFIKOWANY RAJD PIESZY
PO ŚRODKOWYM NADODRZU

03 — 16 lipca 1994



ZIELONA GÓRA

1994

SPIS TRESCI

I. Część organizacyjna	
REGULAMIN	str. 3
TRASY RAJDOWE	
a/ nr.1 Rzepin - Zielona Góra	str. 5
b/ nr.2 Krzyż - Zielona Góra	str. 6
c/ nr.3 Głogów - Zielona Góra	str. 7
KARTA ZGŁOSZENIA	str. 8
II. Do Kolegów - Piechurów	str. 9
Kalendarium OWRP	str.10
III. Organizatorzy tras:	
Klub Turystów Pieszych PTTK CHWAST	str.11
Koło PTTK "MORENA" w Zielonej Górze	str.12
Oddział PTTK "ZIEMI ZBĄSKIEJ"	str.13
IV. Regulamin Regionalnej Odznaki PRZYJACIEL ZIEMI LUBUSKIEJ	str.14



REGULAMIN

35 Ogólnopolski Wysokokwalifikowany Rajd Pieszy po Środkowym Nadodrzu

organizowany jest pod patronatem Wojewody zielonogórskiego
Pana profesora Mariana Eckerta

Bezpośrednimi organizatorami są Komisje Turystyki Pieszej Zarządów Oddziałów PTTK w Zielonej Górze i Zbąszyniu przy współudziale komitetu honorowego:

- Burmistrzów miast i Wójtów gmin przez które przebiegają trasy Rajdu pod przewodnictwem Prezydenta Miasta Zielona Góra - Pana Romana Doganowskiego.

Zadania Rajdu:

- poznanie i rozreklamowanie walorów krajoznawczych i turystycznych województwa zielonogórskiego i gorzowskiego.
- upowszechnianie form czynnego wypoczynku i turystyki kwalifikowanej.

Termin i miejsce Rajdu:

35 OWRP odbędzie się w dniach 03-16 lipca 1994 na terenie województw zielonogórskiego, gorzowskiego, pilskiego i poznańskiego. Zakończenie Rajdu nastąpi w dniu 16 lipca w Zielonej Górze.

Warunki uczestnictwa

Rajd jest imprezą kwalifikowaną wymagającą od uczestników odpowiedniego sprzętu, wyposażenia oraz doświadczenia turystycznego i biwakowego. Osoby niepełnoletnie mogą uczestniczyć w imprezie tylko pod opieką osób dorosłych.

W przypadku wyczerpania limitu przyjęć na daną trasę organizatorzy mogą przesunąć zgłoszoną drużynę na trasę zastępczą.

Zgłoszenia i wpisy

Zgłoszenia na Rajd przyjmowane będą do dnia 31 maja 1994 na adres:

ODDZIAŁ P.T.T.K. w ZIELONEJ GÓRZE
ul. Kupiecka 17
65-426 Zielona Góra

telefon nr.: 70323; 5491; codziennie w godz. 9,00 do 16,00
oraz 5526 w poniedziałki i czwartki w godz. 15,00 do 17,00

Wpisane w wysokości:

Trasa nr. 1 i 2 :

dla członków PTTK (z aktualnymi składkami) 540.000,-

dla pozostałych uczestników 400.000,-

Trasa nr. 3 :

odpowiednio 480.000 i 540.000 tysięcy złotych.

Wpłaty dokonać na konto:

ODDZIAŁ PTTK w Zielonej Górze

ul. Kupiecka 17

Bank Zachodni I Oddz. Zielona Góra nr. 38960-680-132

z dopiskiem 35 OWRP na odwrocie.

Organizatorzy wysyłają potwierdzenia przyjęcia na trasę z informacjami.

ŚWIADCZENIA ORGANIZATORÓW:

* Znaczek rajdowy * materiały krajoznawcze * noclegi na polach biwakowych * przewóz sprzętu biwakowego i ekwipunku * posiłek turystyczny na zakończenie rajdu * nagrody dla zwycięzców w konkursach * ubezpieczenie indywidualne od następstw nieszczęśliwych wypadków.

Obowiązki uczestników:

Uczestników obowiązuje przestrzeganie

- postanowień Karty Turysty
- przepisów i zasad bezpieczeństwa p. pożarowego
- postanowień niniejszego regulaminu i zarządzeń Kierownictwa Rajdu

oraz posiadanie:

- dowodu tożsamości (trasa 1. i 2. w strefie nadgranicznej)
- potwierdzenia przyjęcia na Rajd i legitymacji PTTK (przy zniżkach)
- odpowiedniego ubioru i wyposażenia dostosowanego do długotrwałej wędrówki pieszej oraz podręcznej apteczki.

Uczestnicy powinni we własnym zakresie ubezpieczyć sprzęt od kradzieży i zniszczenia.

Postanowienia końcowe:

- nie przewidujemy uczestnictwa w imprezie tzw. "Waletów"
- w przypadku rezygnacji z udziału w Rajdzie po 15.06.94 wpisy nie podlega zwrotowi.
- uczestnicy Rajdu odpowiadają za szkody przez siebie wyrządzone.
- w razie drastycznych przekroczeń regulaminowych dopuszcza się możliwość wykluczenia uczestnika lub całego zespołu z Rajdu

TRASY RAJDOWE:

Trasa 1. - obsługuje Klub T.P. "CHWAST" Zielona Góra

03.07.	- RZEPIN - Rzepinek - Liszki - J. Supno - - J. Głębokie - KOZICZYH	18 km.
04.07.	- KOZICZYH - Sądów - Rzeczyca - Gęstowice - - WYCZÓLKOWO	24 km.
05.07.	- WYCZÓLKOWO - Lubogoszcz - Skórzyn - Cze- towice - Krosno Odrzańskie - DYCHÓW	27 km.
06.07.	- DYCHÓW - Bronków - Grochów - g. Czartowiec - Grabków - OSIEK	26 km.
07.07.	- OSIEK - Raszyn - Lubsko - Dłużek - Ziele- niec - Pietrzyków - BRZOSTOWA	24 km.
08.07.	- BRZOSTOWA - Górka - Sieniawa Zarska - Zary - Marszów - ZAGAŃ	25 km.
09.07.	- ZAGAŃ - zwiedzanie miasta i okolic	
10.07.	- ZAGAŃ - Machow - Trzebów - Rudawica - Małomice - SZPROTAWA	22 km.
11.07.	- SZPROTAWA - Bobrowice - Leszno Dolne - rez Buczyna Szprotawska - Piotrowice - Przemków - STAWY PRZEMKOWSKIE	30 km.
12.07.	- STAWY PRZEMKOWSKIE - Gaworzyce - Gostyń - Kurów Wik. - Dalków - G. Św. Anny - Bonów - - BYTOM ODRZANSKI	30 km.
13.07.	- BYTOM ODRZANSKI - Małoszowice - Howe Mias- teczko - Cisów - KOZUCHÓW	24 km.
14.07.	- KOZUCHÓW - Bulin - Mirocin Grn. - Broniszów - Zatonie - DRZONKÓW	28 km.
15.07.	- DRZONKÓW - Ochla - ZIELONA GÓRA	17 km.
16.07.	- ZIELONA GÓRA - zwiedzanie miasta i okolic	
	Razem ok.	298 km.

NOTATKI:

Trasa nr.2. - obsługuje Kom. J.P. z/O PIJK Zbaszyn

03.07.	- KRZYŻ - Drawsko - Kamiennik - PIŁKA	18 km.
04.07.	- PIŁKA - Marylin - Mokrz - WARTOSŁAW	20 km.
05.07.	- WARTOSŁAW - Wronki - Ordzin - OSTRORÓG	20 km.
06.07.	- OSTRORÓG - Zajęczkovo - Chrzypsko - Lutomek - SIERAKÓW	30 km
07.07.	- SIERAKÓW - Prusim - Kolno - MIĘDZYCHÓD	17 km
08.07.	- MIĘDZYCHÓD - Stare Gorzycko - Zielomyśl - Pszczew Jez. SZARCZ	20 km.
09.07.	- SZARCZ - Kuligowo - Międzyrzecz - Kęszycza - WYSOKA	28 km.
10.07.	- WYSOKA - zwiedzanie Międzyrzeckiego Rejonu Umocnionego	
11.07.	- WYSOKA - Sieniawa - rez. Buczyny Łagowskie Jemiołów - ŁAGÓW	18 km.
12.07.	- ŁAGÓW - Pożrzadło - Toporów - Gryżyna - GRABIN	22 km.
13.07.	- GRABIN - Radnica - Morsko - KROSNO ODRZ.	20 km.
14.07.	- KROSNO ODRZANSKIE - Połupin - Ciemnice - Nietków - Sudoł - DRZONÓW	27 km.
15.07.	- DRZONÓW - Buchałów - Wilkanowo - ZIELONA GÓRA	16 km.
16.07.	- ZIELONA GÓRA - zwiedzanie miasta i okolic	
	Razem ok.	256 km.

NOTATKI:

07.07.	- GŁOGÓW - Jaczów - Smardzów - Jerzmanowa - Jakubów - Kłobuczyn - GAWORZYCE	22 km.
08.07.	- GAWORZYCE - Kurów Wielki - Dalków - Góra Sw. Anny - Bonów - BYTOM ODRZAŃSKI	18 km.
09.07.	- BYTOM ODRZAŃSKI - Małoszowice - Nowe Miasteczko Cisów - KOZUCHÓW	24 km.
10.07.	- KOZUCHÓW - Słocina - Stary Staw - Otyń - Nowa Sól - Przyborów - SIEDLIŚKO	30 km.
11.07.	- SIEDLIŚKO - Zwierzyniec - Lubięcín - Zacisze - KONOTOP	25 km.
12.07.	- KONOTOP - Józefów - Jeziorna - Radzyń - Sława - Lubogószcz - Lubiátów - KONOTOP	20 km.
13.07.	- KONOTOP - Ciosaniec - Świętno - Obra - Wilcze - Rudno - Kolsko - KONOTOP	30 km.
14.07.	- KONOTOP - Bojadła - Miłsko - Zabór - Łaz - PRZYTOK	24 km.
15.07.	- PRZYTOK - Stary Kisielin - ZIELONA GÓRA	8 km.
16.07.	- ZIELONA GÓRA - zwiedzanie miasta i okolic	
	Razem ok.	201 km

NOTATKI:

Trasy 35 CWRP spełniają wymagania na duże stopnie CCR.

Do Zobaczenia na trasach Rajdu !!!

Organizatorzy

Karta zgłoszenia

Nazwa drużyny: _____

Instytucja zgłaszająca _____

Trasa nr.: _____ Trasa zastępcza nr.: _____

L. p.	Nazwisko i imię	Data urodzenia	Adres zamieszkania	Nr. leg. P. T. T. K.
1.				
2.				
3.				
4.				
5.				
6.				
7.				
8.				
9.				
10.				
11.				
12.				
13.				
14.				
15.				

Uczestnicy oświadczają, że znany jest im regulamin Rajdu i zobowiązują się go przestrzegać.

Wpisowe w sumie _____ zł. wpłacono przekazem - gotówką dnia _____

Zamawiamy nocleg wstępny w dniu _____
oraz zniżki na przejazd PKP dla _____ osób

Dokładny adres korespondencyjny: _____

(Kierownik drużyny)

Uwaga: wypełnić czytelnie !

Do Kolegów - Piechurów

Najważniejszą imprezą kwalifikowanej turystyki, pieszej jest ponad wszelką wątpliwość Wysokokwalifikowany Rajd Pieszy PTTK. Odbywa się on nieprzerwanie od 35 lat w różnych reginach Polski. Bez przesady można powiedzieć, że impreza ta dała niezapomniane przeżycia kilku pokoleniom piechurów. O urodzie Rajdu doskonale świadczy fakt, że znaczną część frekwencji stanowią stali bywalcy którzy uczestniczą w imprezie po raz "nasty". Wielu ludzi "urodzonych" na Rajdzie przywozi nań swoje dzieci. Wielu z nich poświęcało na tych imprezach, kilku z nich odeszło na piękniejsze, niebieskie szlaki. Wielkimi indywidualnościami OWRP-ów byli: dr. Bronisław Turoń - historyk z Wrocławia (KTP PERPEDES), Stasio Janson (Mizerotka) ze Stargardu Szczecińskiego, "Stary Zuraw" Tadeusz Kamiński z Lublina, i nasz "Bóbr" z Zagania Jasiek Drozdowski. Było jeszcze wielu innych którzy nie mogą już przyjechać na ten Rajd, ale nie sposób wymienić tutaj wszystkich. Pojawiają się też nowe twarze nadając imprezie świeżości.

Refleksje takie ogarniają "weterana" podczas przeglądania kalendarium OWRP.

Zaszczyt zorganizowania tegorocznego, 35. OWRP Komisja Turystyki Pieszej Zarządu Głównego PTTK powierzyła działaczom z Oddziału PTTK w Zielonej Górze i Zbąszyniu.


Dokładniej: trasy rajdowe organizują i prowadzić będą członkowie Klubu Turystów Pieszych PTTK "CHWAST" i Koła PTTK "MORENA" z Zielonej Góry oraz Oddziałowej Komisji Turystyki Pieszej ze Zbąszynia. Staraliśmy się tak wybrać trasy Rajdu, by dać uczestnikom możliwość wszechstronnego poznania naszego regionu. Wykorzystując łamy INFORMATORA chcemy możliwie najszerszej rozpropagować nasz Rajd, dotrzeć z informacją o nim do możliwie najliczniejszej rzeszy piechurów i dać im możliwość udziału w tej imprezie.

Do zobaczenia na trasach 35 OWRP !

Kalendarium Wysokokwalifikowanych Rajdów Pieszyc PTTK

I. 1960 Wyżyna Krakowsko-Częstochowska	- Złoty Potok
II. 1961 Roztocze	- Zwierzyniec
III. 1962 Mazury Garbate	- Węgorzewo
IV. 1963 Pojez. Suwalsko - Augustowskie	- Suwałki
V. 1964 Ziemia Lubelska	- Zemborzyce
VI. 1965 Dolny Śląsk	- jez. Witka
VII. 1966 Kaszuby	- Sopot
VIII. 1967 Ziemia Łódzka	- Działoszyn
IX. 1968 Pogórze Dynowskie	- Dynów
X. 1969 Wyżyna Inńska	- Szadzko
XI. 1970 Pojez. Trzcianeckie	- Krzyż
XII. 1971 Kurpie	- Nowogród
XIII. 1972 Bory Dolnośląskie	- Bolesławiec
XIV. 1973 Wysoczyzna Elbląska	- Kadyny
XV. 1974 Roztocze	- Zamość
XVI. 1975 Nizina Szczecińska	- Moryń
XVII. 1976 Południowe Mazowsze	- Szydłowiec
XVIII. 1977 Nizina Śląska	- Rokitki
XIX. 1978 Ziemia Opolska	- Otmuchów
XX. 1979 Ziemia Chełmska i Podlasie	- Chełm
XXI. 1980 Warmia i Mazury	- Olsztyn
XXII. 1981 Jura Krakowsko - Wieluńska	- Olsztyn
XXIII. 1982 Mazury	- Augustów
XXIV. 1983 Ziemia Chełmińska	- Toruń
XXV. 1984 Wielkopolska	- Bucharzewo
XXVI. 1985 Elbląg 85	- Elbląg
XXVII. 1986 Ziemia Lubelska	- Dęblin
XXVIII. 1987 Góry Świętokrzyskie	- Suchedniów
XXIX. 1988 Ziemia Białostocka	- Białowieża
XXX. 1989 Ziemia Lubuska	- Kostrzyn
XXXI. 1990 Ziemia Radomska	- Przysucha
XXXII. 1991 Do Torunia	- Toruń
XXXIII. 1992 Pomorze 92	- Dąbki
XXXIV. 1993 Górny Śląsk	- Swierklaniec

ORGANIZATORZY TRAS 35 OWRP



Klub Turystów Pieszych PTTK "CHWAST" funkcjonuje w zielonogórskim Oddziale PTTK od 12 lutego 1975 roku. Powstał przy Oddziale Drogowym PKP dzięki wydatnej pomocy byłych Związków Zawodowych Kolejarzy

i Owczesnego sekretarza Zarządu Oddziału PTTK w Zielonej Górze kol. Alfreda Chwastyka (obecnego prezesa Towarzystwa Przyjaźni Polsko-Greckiej).

Zgodnie z powołaniem zajmuje się Klub przede wszystkim popularyzacją i organizowaniem imprez turystyki pieszej. Imprezami z długoletnią tradycją są: Rajd Kolejarzy Po Lubuskim Nadodrzu, Rajd Na Powitanie Wiosny, Jesień W Puszczy Rzepińskiej, imprezy na orientację. Od czasu do czasu (dla nabrania pewności, że piesza jest najwspanialszą z turystycznych dyscyplin) Klub uczestniczy w wyprawach rowerowych i kajakowych. Ulubionym zajęciem Chwastów jest wólczyca z mapą i kompasem lub marsz "na skróty".

Impreza na którą czekamy z utęsknieniem corocznie jest Wysokokwalifikowany Rajd Pieszy. W OWRP uczestniczymy od 1975 roku, a prezes od 1972. (ale wtedy nie był jeszcze CHWASTem). W Klubie działają wszyscy członkowie (obecnie jest nas 18), a do reprezentacji wybrano trzyosobowy Zarząd: Prezesa - kol. Waldemar Osypiński, Skarbnika - kol. Grażyna Kurałowicz i Członka Zarządu - kol. Stefan Barszczewski. "CHWASTami" są też Prezes Zarządu Oddziału PTTK kol. Michał Popławski i członkini Sądu Koleżeńskiego kol. Elżbieta Wołyniec. Klub skupia w swoim gronie 9 Przewodników Turystyki Pieszej i jednego Młodzieżowego P.T.P.co daje mu pod tym względem pozycję prawdziwego potentata w Oddziale.

Przez szeregi Klubu przewinęło się wielu szlachetnych i ciekawych ludzi, doczekaliśmy się kilku "chwaścianych" małżeństw i klubowej młodzieży.

Wielką wagę Klub przykłada do pielęgnowania dobrych turystycznych zwyczajów i rajdowej piosenki. Niemal każdy młody "CHWAST" potrafi grać na jakimś instrumencie i śpiewać. Wszystkich entuzjastów wędrówki i piosenki turystycznej serdecznie zapraszamy do udziału w naszych imprezach.

KOŁO PTTK "MORENA" w ZIELENEJ GÓRZE



1968-1994
26-LAT z "MORENA"

Koło PTTK "MORENA" działające przy Oddziale Miejskim PTTK w Zielonej Górze powstało 14 marca 1968 roku. Cała historia i działalność członków Koła zawarta jest w prowadzonych do chwili obecnej Kronikach (7 tomów). Głównym celem MORENY jest wspólna wędrówka po przygodę, poznawanie kraju i naszego regionu, propagowanie turystyki i krajoznawstwa w ramach różnych akcji turystycznych. Koło posiada dobrze przeszkoloną kadre (Przodownicy Górscy - 5; Przodownicy Turystyki Pieszej - 8+1; Narciarscy, Przewodnicy Terenowi, Organizatorzy Turystyki). Corocznie członkowie Koła zdobywają w czasie wędrówek wiele odznak turystycznych różnych dyscyplin. W skład naszego Koła wchodzi m. in. trzypokoleniowe rodziny (maluchy, młodzież, ich rodzice i dziadkowie). Oni to właśnie uczestniczą w imprezach turystycznych o różnym stopniu trudności. Dzieci biorą udział w imprezach p. t. "Smerfuj z nami", lub "Nie siedź w domu, chodź z nami!", dorośli w imprezach kwalifikowanej turystyki pieszej, górskiej i narciarskiej. Koło "MORENA" współpracuje z Klubem Narciarzy, Klubem "CHWAST" Kołem "Chapacz". Bywamy na wspólnych imprezach turystycznych. Członkowie Koła "MORENA" biorą czynny udział w pracach Oddziału Miejskiego PTTK w Zielonej Górze. W roku bieżącym organizuje 29 wycieczek z cyklu "Nie siedź w domu - chodź z nami!", kilka wyjazdów w góry oraz imprezy narciarskie i inne. Organizujemy też jedną z tras OWRP.

Skład Zarządu Koła:

Prezes:	Jadwiga Sobczak
V-ce Prezes:	Wiesław Brzoza
Sekretarz:	Beata Musiałowska
Skarbnik:	Ula Modrzejewska
Członkowie:	Zygmunt Stasiak
	Marek Gula
	Ślawek Juraszewski

Kontakt:

Jadwiga Sobczak
65-035 Zielona Góra
ul. Bema 9/2 tel. 71041 w 561

Oddział PTTK "Ziemi Zbąskiej"

Oddział PTTK "Ziemi Zbąskiej" w Zbąszyniu działa już od 30 lat. (we wrześniu przypada 30 rocznica istnienia zbąszyńskiego Oddziału PTTK.)

Oddział zrzesza obecnie około 180 członków skupionych w trzech Kołach.

W swoich szeregach Oddział zrzesza 6 Przewodników Turystyki Pieszej, 1 Harciarskiej i 1 Przewodnika Turystyki Kolarskiej. W Oddziale funkcjonują komisje:

- Turystyki Pieszej
- Turystyki Górskiej
- Ochrony Przyrody
- Rada Programowa d/s Młodzieży
- Opleki nad Zbytkami

Zarząd Oddziału stanowią:

Kol. Kazimierz Przybyła	- Prezes Z/O PTTK
Kol. Maciej Kwiatkowski	- v-ce Prezes d/s org.-progr.
Kol. Franciszek Zierke	- v-ce Prezes d/s krajozn.
Kol. Grażyna Borowska	- Sekretarz Z/O PTTK
Kol. Marek Marciniak	- członek Z/O PTTK
Kol. Wacław Czuchwicki	- członek Z/O PTTK
Kol. Mikołaj Lengowski	- członek Z/O PTTK
Kol. Wiesław Trompa	- członek Z/O PTTK

Komisja Turystyki Pieszej Funkcjonuje w składzie:

Kol. Maciej Kwiatkowski	- Przewodniczący OKTP
Kol. Kazimierz Przybyła	- z-ca Przewodn.
Kol. Wacław Czuchwicki	- członek OKTP
Kol. Grażyna Borowska	- członek OKTP
Kol. Ryszard Szutta	- członek OKTP
Kol. Marek Marciniak	- członek OKTP

Oddział organizuje różnorakie imprezy, rajdy, zloty itp.

Adres Oddziału:

ul. Garczyńskich 6 tel. 356
64-360 ZBĄSZYN woj. zielonogórskie

Regulamin Regionalnej Odznaki Turystycznej Przyjaciel Ziemi Lubuskiej

1. Turystyczną odznakę regionalną *Przyjaciel Ziemi Lubuskiej* w 25 .lecie powrotu Ziem Zachodnich i Północnych do Macierzy ustanowił Zarząd Okręgu PTTK w Zielonej Górze. w celu popularyzacji wartości turystycznych i krajoznawczych Ziemi Lubuskiej
2. Odznakę przyznają Komisje Krajoznawcze Zarządów Oddziałów PTTK działających na terenie województw zielonogórskiego i gorzowskiego.
3. Odznaka posiada trzy stopnie barwne przyznawane w kolejności:
I stopień - zielony; II stopień - żółty; III stopień -biały oraz honorowo IV stopień - czerwony.
4. Warunkiem uzyskania poszczególnych stopni odznaki jest odbycie na obszarach województw gorzowskiego i zielonogórskiego wycieczek:
na I. st. o łącznej ilości 5 dni w roku kalendarzowym;
na II st. o łącznej ilości 8 dni w ciągu max. dwu lat w tym minimum 2 wycieczki dwudniowe;
na III. st. w łącznej ilości 12 dni w ciągu max. trzech lat, przy czym wszystkie wycieczki powinny być wielodniowe w dwu przynajmniej dyscyplinach.
5. Przy zdobywaniu odznaki I. st. należy zwiedzić dodatkowo jedno miejsce związane ze śladami polskości tych ziem, na drugi stopień - dwa takie miejsca, na trzeci stopień - trzy takie miejsca. Za wspomniane miejsca świadczące o polskości Ziemi Lubuskiej uważane będą muzea, izby pamiątek, zabytki itp oraz miejsca pamięci narodowej.
6. Trasy wycieczek nie mogą być powtarzane na następne stopnie odznaki.
7. W jednym roku można zdobyć tylko jeden stopień odznaki.
8. Wycieczki mogą być: piesze, kolarskie, narciarskie lub kajakowe.
9. Podstawą do stwierdzenia dopełnienia warunków jest wniosek z potwierdzeniem pobytu w miejscowościach na trasie wycieczki.
10. Za uczestnictwo w dowolnej imprezie turystyki kwalifikowanej na terenie woj. gorzowskiego lub zielonogórskiego dolicza się jeden dzień do łącznej punktacji dni potwierdzonych.
11. Dodatkowym warunkiem jest uzupełnienie wniosku krótkim opisem krajoznawczym i spostrzeżeniami z trasy wycieczki.
12. Odznaka jest odpłatna i nabywać ją można w siedzibach Zarządów Oddziałów PTTK.
13. Składając wniosek o przyznanie regionalnej odznaki turystycznej stopnia wyższego należy dołączyć legitymację stopnia niższego.



MARKETPROJEKT

BIURO PROJEKTOWO-KONSULTINGOWE

Sp. z o.o.
ul. Lwowska 25

65-225 Zielona Góra,
tel. 46-41, tel./fax 70-500

Prace projektowe:

- założenia techniczno-ekonomiczne.
- projekty techniczne inwestycji, remontów, modernizacji w zakresie budownictwa przemysłowego, handlowego, ogólnego, miejskiego komunalnego,
- Projekty techniczne maszyn, urządzeń nietypowych, oprządkowanie.

Nasi pracownicy rekrutują się spośród doświadczonych projektantów i specjalistów mających wieloletnią praktykę w projektowaniu oraz bogate doświadczenia zawodowe.

Gwarantujemy projekty techniczne na wysokim poziomie w oparciu o najnowsze rozwiązania.

Prace przedprojektowe:

- koncepcje urbanistyczne i obiektów,
- dokumentacje geologiczno-inżynierskie
- przygotowanie materiałów formalno-prawnych
- inwentaryzacje, ekspertyzy, opinie.




Nadzory autorskie i inwestorskie Konsulting:

- doradztwo techniczno-ekonomiczne
- wyceny majątku.



ADRES FIRMY:
PL-65-625 ZIELONA GÓRA
ul. LWOWSKA 25
TEL./FAX (0-68) 46-46
TEL. CENTR. (0-68) 46-41

- OFERUJEMY SPRZĘT I KABLE DO TELEWIZJI KABLOWEJ I SATELITARNEJ
- SPRZĘT KONTROLNO-POMIAROWY DO TV-SAT
- HOMOLOGACJA, KORZYSTNE CENY, AUTORYZOWANY SERWIS
- KOMPLETACJA DOSTAW, PROJEKTOWANIE, PORADY TECHNICZNE



03 - 16
lipca

XXXV

Ogólnopolski
Wysokokwali-
fikowany
Rajd

Pieszny

PTTK 1994

Zielona Góra

Redakcja tekstów ; Waldemar Pieńkowski
Opracowanie i red. techniczna : Lucjan Fokszan
Skład komputerowy: Waldemar Osypiński
Wydawca: Oddział PTTK, 65-426 Zielona Góra
ul. Kupiecka 17 tel. 703-23; 5491