

Podbeskidzie

Podbeskidzie — określenie nieformalne, używane do określenia terenów geograficznie położonych u podnóża pasma Beskidów, często w zastępstwie przyjętych już terminów, np. Pogórze Śląskie. Termin ten bardziej szczegółowo określa położenie danej miejscowości, niż określenie Podkarpacie Północne.

Pierwsze użycia terminu „Podbeskidzie” (choć w zupełnie innym znaczeniu niż obecnie) znajduje w recenzji książki Józefa Putka „O zbójnickich zamkach, heretyckich zborach i oświęcimskiej Jerozolimie”, które ukazało się w czasopiśmie Wierchy w 1937.

Termin „Podbeskidzie” był chętnie używany w latach 1975-1998, kiedy w poprzednim podziale administracyjnym Polski istniało województwo bielskie, które obejmowało część Beskidów oraz obszary pod Beskidami. Termin ten odnoszono jednak błędnie do całego obszaru województwa (włącznie z Beskidami), a z czasem zatracił on swoje ściśle geograficzne znaczenie, bowiem zaczęto używać go dla określenia województwa bielskiego jako regionu (np. „Solidarność Regionu Podbeskidzie”).

W nowym podziale administracyjnym terminem „Podbeskidzie” określa się często obszar powiatów bielskiego, cieszyńskiego i żywieckiego. Do dziś termin ten jest używany szczególnie chętnie przez mieszkańców Bielska-Białej, którzy silnie identyfikują się z tym określeniem dla odróżnienia się od Górnego Śląska i zachowania własnej kultury i tradycji.

Używanie terminu „Podbeskidzie” stało się w ostatnim czasie przedmiotem wielu sporów ze względu na jego:

- nieprecyzyjność (brak naukowego opracowania definicji „Podbeskidzia” i zdefiniowania obszaru, który miałby obejmować),
- błędne stosowanie (np. odnoszenie tej nazwy do miejscowości położonych w Beskidach, a nawet do szczytów górskich),
- nadużywanie (stosowanie tego terminu zbyt często i ogólnikowo, mimo iż jest on tylko nieformalny),
- zastępowanie nim przyjętych już nazw zwyczajowych (np. Żywiecczyzna), geograficznych (np. Pogórze Śląskie, Beskid Śląski i Beskid Żywiecki) i historycznych (np. Śląsk Cieszyński).

Mniej błędne jest stosowanie nazwy „Podbeskidzie” jako określenia regionu ekonomiczno-gospodarczego rejonu Bielska-Białej, jednak przeniesienie nazwy o genezie geograficznej na tę płaszczyznę również nie spotyka się z uznaniem, głównie na obszarach górskich Śląska.

POLSKIE TOWARZYSTWO TURYSTYCZNO KRAJONAWCZE
Oddział w Bielsku-Białej



REGULAMIN

XLVIII Ogólnopolskiego Wysokokwalifikowanego
Rajdu Pieszego
„PODBESKIDZIE 2007”



Bielsko-Biała 8 - 21 lipca 2007 r.

KALENDARIUM OGÓLNOPOLSKICH WYSOKOKWALIFIKOWANYCH RAJDÓW PIESZYCH

- | | | | |
|------|----------------------------------|------|------------------------------|
| 1960 | Wyż. Krakowsko-Częstochowska | 1985 | Ziemia Elbląska |
| 1961 | Roztocze | 1986 | Ziemia Lubelska |
| 1962 | Mazury Garbate | 1987 | Góry Świętokrzyskie |
| 1963 | Pojezierze Suwalsko-Augustowskie | 1988 | Ziemia Białostocka |
| 1964 | Ziemia Lubelska | 1989 | Ziemia Lubuska |
| 1965 | Dolny Śląsk | 1990 | Ziemia Radomska |
| 1966 | Kaszuby | 1991 | Ziemia Toruńska |
| 1967 | Ziemia Łódzka | 1992 | Pomorze |
| 1968 | Pogórze Dynowskie | 1993 | Górny Śląsk |
| 1969 | Wyżyna Ińska | 1994 | Środkowe Nadodrze |
| 1970 | Pojezierze Trzcianeckie | 1995 | Ziemia Lubelska |
| 1971 | Kurpie | 1996 | Ziemia Suwalska |
| 1972 | Bory Dolnośląskie | 1997 | Ziemia Toruńska |
| 1973 | Wysoczyzna Elbląska | 1998 | Ziemia Gdańska |
| 1974 | Roztocze | 1999 | Podlasie |
| 1975 | Nizina Szczecińska | 2000 | Ziemia Radomska |
| 1976 | Południowe Mazowsze | 2001 | Jura Krakowsko-
Wieluńska |
| 1977 | Nizina Śląska | 2002 | Warmia-Mazury |
| 1978 | Ziemia Opolska | 2003 | Wielkopolska |
| 1979 | Ziemia Chełmska i Podlasie | 2004 | Świętokrzyskie |
| 1980 | Warmia i Mazury | 2005 | Mazowsze Północne |
| 1981 | Jura Krakowsko-Wieluńska | 2006 | Ziemia Opolska |
| 1982 | Mazury | 2007 | Podbeskidzie |
| 1983 | Ziemia Chełmińska | | |
| 1984 | Wielkopolska | | |



SKLEP PODRÓŻNIKA

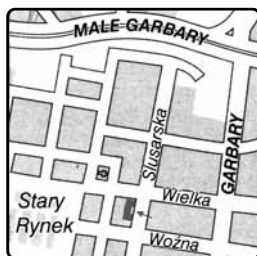
PRZEWODNIKI • SPRZĘT WSPINACZKOWY
MAPY • ODZIEŻ • OBUWIE • NARTY
SPRZĘT BIWAKOWY • ODBIORNIKI GPS • KOMPASY



Warszawa

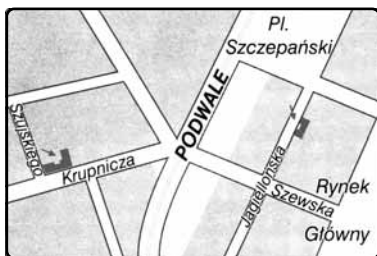
tel. 022 658 46 26
fax 022 822 44 56
ul. Grojecka 46/50
tel. 022 668 66 08

ul. Kaliska 8/10
K1 tel. 022 822 64 81
K2 tel. 022 822 54 87



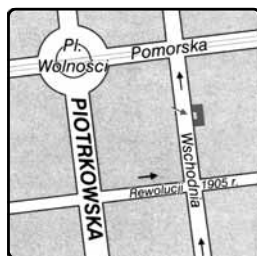
Poznań

ul. Słusarska 16
tel. 061 851 73 89



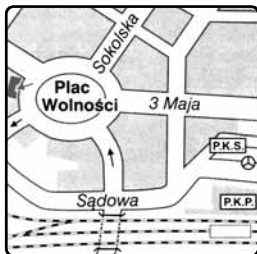
Kraków

ul. Szujskiego 2
tel. 061 851 73 89
ul. Jagiellońska 6
tel. 012 429 14 85



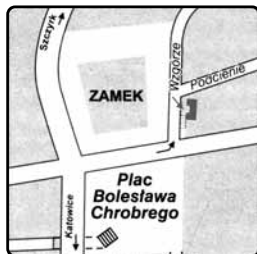
Łódź

ul. Wschodnia
tel. 042 632 26 65



Katowice

Pl. Wolności
tel. 032 353 26 20



Bielsko-Biała

ul. Wzgórze
tel. 033 812 36 48

Honorowi Przewodnicy TP:	140 zł	140 zł	120 zł	80 zł
Przewodnicy TP:	200 zł	200 zł	160 zł	100 zł
Członkowie KČT, KST, PTTK:	220 zł	220 zł	190 zł	150 zł
Pozostali uczestnicy:	250 zł	250 zł	220 zł	190 zł

Organizator prześle potwierdzenie przyjęcia na Rajd. Rezygnacja z udziału w OWRP po potwierdzeniu uczestnictwa nie upoważnia do zwrotu wpisowego.

8. ŚWIADCZENIA.

W ramach wpisowego organizator rajdu zapewnia uczestnikowi:

1. Pamiątkowy znaczek rajdowy.
2. Koszulkę rajdową.
3. Materiały krajoznawcze.
4. Przewóz ekwipunku i sprzętu biwakowego na trasie rajdu.
5. Miejsce na rozbicie namiotu (campingi, pola biwakowe, boiska).
6. Możliwość zdobycia nagród w konkursach.
7. Zniżki PKP,
8. Ciepły posiłek na mecie Rajdu,
9. Możliwość zdobycia i weryfikacji odznak turystycznych i krajoznawczych,
10. Możliwość uzyskania i poszerzenia uprawnień przewodnika TP.

9. OBOWIĄZKI UCZESTNIKÓW.

1. Posiadanie potwierdzenia przyjęcia na Rajd, dowodu wpłaty wpisowego, ważnej legitymacji PTTK oraz innych dokumentów upoważniających do zniżek.
2. Przestrzeganie Regulaminu Rajdu, Karty Turysty i zaleceń Kierownictwa Rajdu.
3. Posiadanie sprzętu biwakowego i odpowiedniego ubioru.
4. Osoby nie należące do PTTK ubezpieczają się we własnym zakresie od NW.
5. Indywidualny sprzęt oraz wyposażenie turystyczne uczestników należy ubezpieczyć we własnym zakresie.

10. POSTANOWIENIA KOŃCOWE.

1. Uczestnicy Rajdu odpowiadają za wszystkie wyrządzone szkody wobec innych uczestników i osób trzecich.
2. W przypadku drastycznych naruszeń Regulaminu Rajdu organizatorzy dopuszczają możliwość usunięcia uczestnika Rajdu bez zwrotu kosztów wpisowego.
3. Interpretacja Regulaminu Rajdu należy wyłącznie do organizatorów OWRP 2007.

KIEROWNICTWO RAJDU.

komandor - Jan Nogaś

sekretarz - Barbara Kuczyńska

v-ce komandor - Waldemar Maniecki

członkowie - Małgorzata Procnar, Zdzisław Górywoda

KIEROWNICTWO TRAS.

trasa nr 1 - Jan Grzybowski, Michał Hyla

trasa nr 2 - Wojciech Czosnyka, Tadeusz Mreńca

trasa nr 3 - Józef Gluza, Mieczysław Micherda

trasa nr 4 - Lehnert Wiesława, Mikołajewicz Mirosław



Odnaka
Turystyki
Pieszej
- Popularna



Odnaka
Turystyki
Pieszej
- Mała Brąz.



Odnaka
Turystyki
Pieszej
- Mała Srebrna



Odnaka
Turystyki
Pieszej
- Mała Złota



Odnaka Turystyki
Pieszej
- Duża Srebrna
- Duża Złota

REGULAMIN
XLVIII Ogólnopolskiego Wysokokwalifikowanego Rajdu Pieszego
„PODBESKIDZIE 2007”
Bielsko-Biała 8-21 lipca 2007 r.

1. CELE RAJDU.

- Promocja turystycznych, krajoznawczych i przyrodniczych walorów Podbeskidzia.
- Propagowanie turystyki kwalifikowanej.
- Popularyzacja współpracy w dziedzinie promocji turystyki Euroregionu „Beskidy”.
- Propagowanie zdobywania odznak turystycznych i krajoznawczych.
- Zachęcenie młodzieży do uprawiania turystyki pieszej.
- Poznanie miejsc związanych z Papieżem Janem Pawłem II

2. PATRONAT.

PATRONAT HONOROWY

Marszałek Województwa Śląskiego – Janusz Moszyński.

Prezydent Bielska-Białej – Jacek Krywult.

Starosta Bielski – Andrzej Płonka.

3. ORGANIZATORZY.

Organizatorem XLVIII OWRP jest Oddział PTTK w Bielsku-Białej

z inspiracji Komisji Turystyki Pieszej ZG PTTK przy współpracy: Oddziału PTTK w Cieszynie, Oddziału PTTK w Pszczynie, Oddziału PTTK w Żywcu, Oddziału PTTK w Oświęcimiu, Oddziału PTTK w Suchej Beskidzkiej.

4. TERMIN I META RAJDU.

XLVIII OWRP odbywać się będzie w dniach od 08 do 21 lipca na czterech trasach wielodniowych na terenie województwa śląskiego i małopolskiego.

Zakończenie Rajdu odbędzie się 21 lipca w Bielsku-Białej.

5. WARUNKI UCZESTNICTWA.

- Uczestnikami Rajdu powinni być wytrawni turyści – członkowie PTTK.
- Rajd jest imprezą turystyki kwalifikowanej i wymaga od uczestników odpowiedniego wyposażenia i sprzętu.
- Warunkiem przyjęcia na Rajd jest terminowe przysłanie na adres organizatora zgłoszenia i potwierdzenia wpłaty wpisowego.
- Ilość miejsc na poszczególne trasy jest ograniczona, o przyjęciu decyduje kolejność zgłoszenia.
- Organizatorzy mogą przenieść uczestnika na inną trasę lub nie przyjąć z powodu braku miejsc.
- Osoby niepełnoletnie mogą wziąć udział w Rajdzie pod opieką i na odpowiedzialność osób dorosłych.

6. TRASY RAJDU.

I. Szlak Drewnianego Budownictwa Sakralnego

- | | | |
|----|---|-------|
| 1. | 08. 07. 2007 - Cieszyn - Cierlicko - Cieszyn | 14 km |
| 2. | 09. 07. 2007 - Cieszyn - Dzięgielów - Goleiszów - Skoczów | 23 km |



Odnaka
Turystyki
Pieszej
- Popularna



Odnaka
Turystyki
Pieszej
- Mała Brąz.



Odnaka
Turystyki
Pieszej
- Mała Srebrna



Odnaka
Turystyki
Pieszej
- Mała Złota



Odnaka Turystyki
Pieszej
- Duża Srebrna
- Duża Złota

- | | | | |
|-----|--------------|--|-------------|
| 3. | 10. 07. 2007 | - Skoczów - Ochaby - Strumień | 20 km |
| 4. | 11. 07. 2007 | - Strumień - Wisła Mała - Łąka - Pszczyna | 25 km |
| 5. | 12. 07. 2007 | - Pszczyna - Ćwiklice - Miedzna - Brzeszcze - Oświęcim | 26 km |
| 6. | 13. 07. 2007 | - Oświęcim - Porąbka Wielka - Polanka Wielka - Przepiszów - Zator | 23 km |
| 7. | 14. 07. 2007 | - Zator - Grodzisko - Tomice - Wadowice | 18 km |
| 8. | 15. 07. 2007 | - Wadowice - Wysoka - Zebrzydowice - Kalwaria Zebrzydowska | 28 km |
| 9. | 16. 07. 2007 | - Kalwaria Zebrzydowska - Lanckorona - Kalwaria Zebrzydowska | 10 km |
| 10. | 17. 07. 2007 | - Kalwaria Zebrzydowska - Żar (524m) - Stryszów - Łąkawica - Świnna Poręba | 20 pkt. GOT |
| 11. | 18. 07. 2007 | - Świnna Poręba - Groń Jana Pawła II - Leskowiec (918m.) - Łamana Skała (929m.) - Potrójna (888m.) - Targanice | 31 pkt. GOT |
| 12. | 19. 07. 2007 | - Targanice - Palenica (782m.) - Porąbka - Zapora - Międzybrodzie Bialskie | 11 pkt. GOT |
| 13. | 20. 07. 2007 | - Międzybrodzie Bialskie - Żar (761m.) - Zapora - Międzybrodzie Bialskie | 18 km |
| 14. | 21. 07. 2007 | - Międzybrodzie Bialskie - Magurka (909m.) - Bielsko-Biała | 19 pkt. GOT |

Razem

205 km + 81 pkt. GOT

II. Dolina Soły

- | | | | |
|-----|--------------|---|-------------|
| 1. | 08. 07. 2007 | - Zwardoń - Czadca - przejazd PKP Czadca - Jaworskie - Beskidek - Skalite (przejście) | 20 pkt. GOT |
| 2. | 09. 07. 2007 | - Zwardoń - Dolina Ślanicy - Sól - Rajcza | 20 km |
| 3. | 10. 07. 2007 | - Rajcza - Nieleddwia - Miłówka - Cisieć - Węgierska Górka | 20 km |
| 4. | 11. 07. 2007 | - Węgierska Górka - Przybędza - Radziechowy - Lipowa | 22 km |
| 5. | 12. 07. 2007 | - Lipowa - Słotwina - Kalna - Pietrzykowice - Żywiec - Moszczanica | 23 km |
| 6. | 13. 07. 2007 | - Żywiec - zwiedzanie miasta oraz browaru | |
| 7. | 14. 07. 2007 | - Żywiec - Rychwałd - Gilowice | 20 km |
| 8. | 15. 07. 2007 | - Gilowice - Okrajnik - Oczków - Międzybrodzie Żywieckie | 21 km |
| 9. | 16. 07. 2007 | - Międzybrodzie Żywieckie - zwiedzanie elektrowni | |
| 10. | 17. 07. 2007 | - Międzybrodzie Żywieckie - Góra Żar - Żar - Kiczora - Przełęcz Kocierska - Bukowski Groń - Porąbka | 28 pkt. GOT |
| 11. | 18. 07. 2007 | - Porąbka - Kęty - Czaniec - Porąbka | 21 km |
| 12. | 19. 07. 2007 | - Porąbka - Kęty - Nowa Wieś - Hecznarowice - Wilamowice | 23 km |
| 13. | 20. 07. 2007 | - Wilamowice - Piszczowice - Pasieki - Folwark - Kozy | 17 km |
| 14. | 21. 07. 2007 | - Kozy - Lipnik Dolny - Bielsko-Biała | 12 km |

Razem

199 km + 48 pkt. GOT

III. Szlakiem Kardynała Karola Wojtyły

- | | | | |
|----|--------------|--|-------|
| 1. | 11. 07. 2007 | - Sucha Beskidzka - Stryszów - Zakrzów | 15 km |
|----|--------------|--|-------|



Odnaka
Turystyki
Pieszej
- Popularna



Odnaka
Turystyki
Pieszej
- Mała Brąz.



Odnaka
Turystyki
Pieszej
- Mała Srebrna



Odnaka
Turystyki
Pieszej
- Mała Złota



Odnaka Turystyki
Pieszej
- Duża Srebrna
- Duża Złota

- | | | | |
|-----|--------------|--|-------------|
| 2. | 12. 07. 2007 | - Zakrzów - Lanckorona - Kalwaria Zebrzydowska | 16 km |
| 3. | 13. 07. 2007 | - Kalwaria Zebrzydowska - zwiedzanie | |
| 4. | 14. 07. 2007 | - Kalwaria Zebrzydowska - Leńcze - Jaroszowice - Wadowice | 22 km |
| 5. | 15. 07. 2007 | - Wadowice - Czartak - Ponikiew - Groń Jana Pawła II - Rzyki | 18 pkt. GOT |
| 6. | 16. 07. 2007 | - Rzyki - Andrychów - Bielany - Wilamowice | 24 km |
| 7. | 17. 07. 2007 | - Wilamowice - Kęty - Czaniec | 16 km |
| 8. | 18. 07. 2007 | - Czaniec - Porąbka - Kobiernice - Wołek - Czaniec | 16 km |
| 9. | 19. 07. 2007 | - Czaniec - Porąbka - Kozubnik - Żar - Międzybrodzie Żywieckie | 15 km |
| 10. | 20. 07. 2007 | - Międzybrodzie Żywieckie - Oczków- Rychwałd - Żywiec - Pietrzykowice - Zarzecze | 20 km |
| 11. | 21. 07. 2007 | - Zarzecze - Łodygowice - Wilkowice - Mikuszowice - Bielsko-Biała | 18 km |

Razem

161 km 18 pkt. GOT

IV. „ Po ziemi cieszyńskiej”

- | | | | |
|----|--------------|---|-------|
| 1. | 15. 07. 2007 | - Wisła Głębcze PKP - Kubalonka - Zameczek Prezydenta - Wisła Nowa Osada | 9 km |
| 2. | 16. 07. 2007 | - Wisła Nowa Osada - dolina Wisły - Ustroń Jaszowiec - Ustroń | 18 km |
| 3. | 17. 07. 2007 | - Ustroń - Jelenica - Cisownica - Dzięgielów - Puńców - Cieszyn | 17 km |
| 4. | 18. 07. 2007 | - Cieszyn - Czeski Cieszyn - Cierlicko - (dojazd) - Chotebuz - Cieszyn | 16 km |
| 5. | 19. 07. 2007 | - Cieszyn - Krasna - Bielowiec - Góra Chełm - Godziszów - Skoczów - Górki Wielkie | 24 km |
| 6. | 20. 07. 2007 | - Górki Wielkie - Grodziec - Świętoszówka - Biery - Jaworze | 16 km |
| 7. | 21. 07. 2007 | - Jaworze - Wapienica - Kamienica - Bielsko-Biała | 13 km |

Razem

113 km

Przebieg tras i lokalizacja noclegów może ulec zmianie. Uczestnicy tras 1, 2 i 4 przebiegających przez tereny Republiki Czeskiej i Słowackiej winni posiadać dokumenty upoważniające do przekroczenia granicy.

7. ZGŁOSZENIA I ODPLATNOŚCI.

Zgłoszenia na rajd będą przyjmowane do 15 maja 2007 r. na kartach zgłoszeń na adres:

Oddział PTTK w Bielsku-Białej
 43-300 Bielsko-Biała, Wzgórze 9
 z dopiskiem OWRP 2007.

Wpłaty należy dokonywać na konto:

ING Bank Śląski Oddział Bielsko-Biała 06105010701000002291924443

Do karty zgłoszenia należy dołączyć kopie dowodu wpłaty wpisowego.

Wpisowe na rajd wynosi :

=====

Trasa numer	I	II	III	IV
-------------	---	----	-----	----



Odznaka
 Turystyki
 Pieszej
 - Popularna



Odznaka
 Turystyki
 Pieszej
 - Mała Brąz.



Odznaka
 Turystyki
 Pieszej
 - Mała Srebrna



Odznaka
 Turystyki
 Pieszej
 - Mała Złota



Odznaka Turystyki
 Pieszej
 - Duża Srebrna
 - Duża Złota



„Wytyczona w terenie trasa służąca do odbywania wycieczek, oznakowana jednolitymi znakami (symbolami) i wyposażona w urządzenia informacyjne, które zapewniają bezpieczne i spokojne jej przebycie turyście o dowolnym poziomie umiejętności i doświadczenia, o każdej porze roku i w każdych warunkach pogodowych” to definicja znakowanego szlaku turystycznego przyjęta przez Zarząd Główny PTTK w dniu 16 marca 2002 roku.

XVI Walny Zjazd PTTK w dniu 18 września 2005 roku podjął uchwałę:

w sprawie ustanowienia Roku Szlaków Turystycznych PTTK

W najbliższych latach przypadają znaczące rocznice związane ze znakowaniem szlaków turystycznych od początku stanowiących istotny element zagospodarowania turystycznego:

- * 120. rocznica oznakowania przez Walerego Eliasza pierwszego szlaku w Tatrach z Toporowej Cyrhli do Morskiego Oka (2007),
- * 100. rocznica oznakowania przez Hugona Zaołowicza pierwszego szlaku w Beskidach w rejonie Zawoi (2006),
- * 100. rocznica wykonania „Orlej Perci” w Tatrach (2006).

Polskie Towarzystwo Turystyczno-Krajoznawcze postanawia:

- * Ustanowić rok 2007 Rokiem Szlaków Turystycznych PTTK,
- * Podjąć działania zmierzające do upowszechnienia i utrwalenia w społeczeństwie przekonania o znaczeniu szlaków turystycznych i niezaprzeczalnym dorobku w tym zakresie.

Komunikat

Komisja Turystyki Pieszej Zarządu Głównego PTTK informuje, że podczas OWRP 2007 organizuje szkolenie dla kandydatów na Przodowników Turystyki Pieszej III stopnia.

Szkolenie odbywać się będzie w ramach trasy nr 1 i obejmować będzie zajęcia praktyczne w terenie (np. terenoznawstwo, metodykę pracy z grupą) oraz teoretyczne (regulaminy OTP i PTP, ochrona przyrody, zabytki, system szlaków turystycznych, historia, geografia) w zakresie ogólnym programu szkolenia PTP.

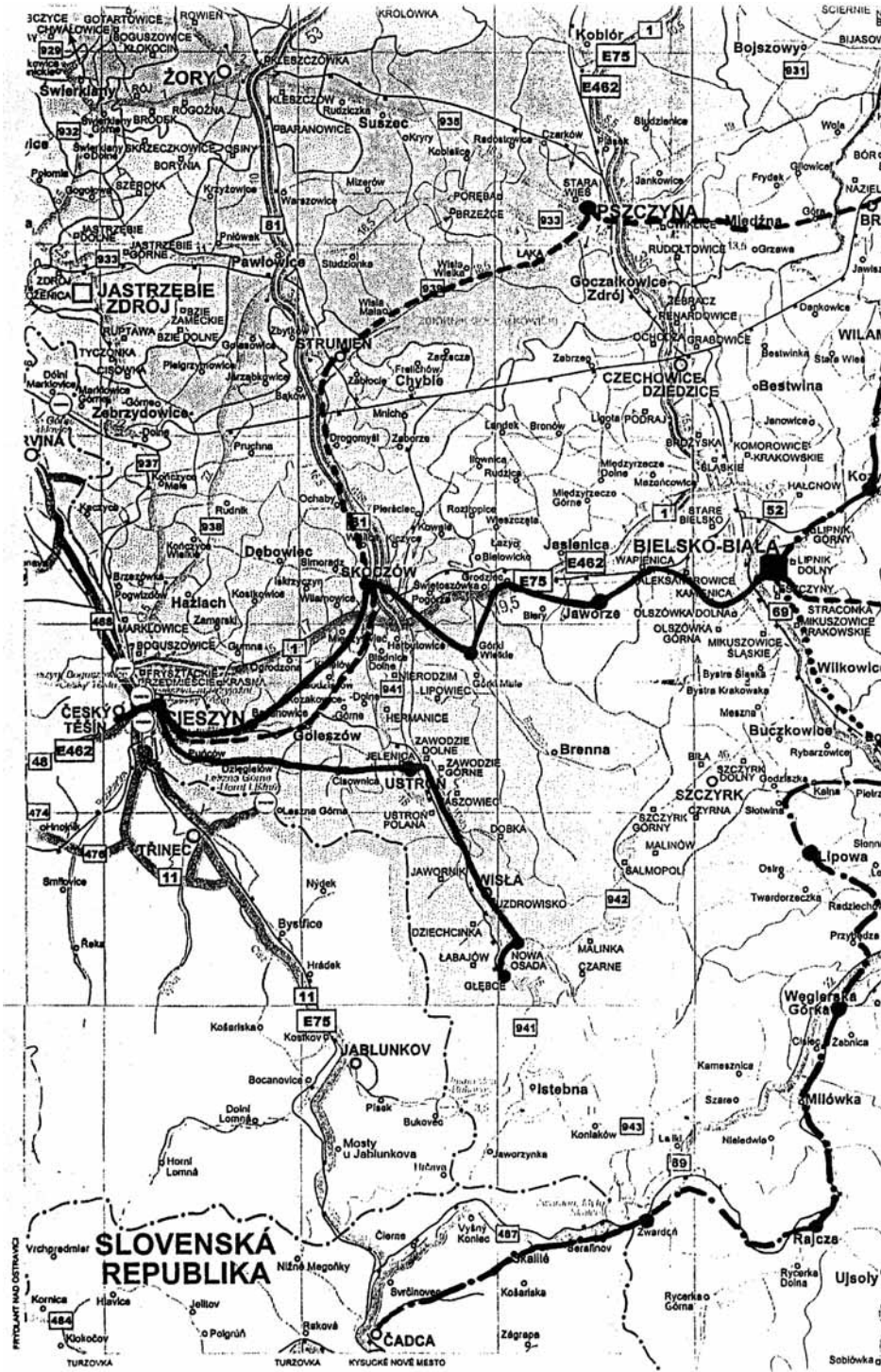
Uczestnicy szkolenia mogą zdawać na zakończeniu OWRP egzamin ze swojego województwa (miejsca działania) – wiąże się to z samodzielnym przygotowaniem zagadnień dotyczących regionu uprawnień.

Szkolenie prowadzone przez doświadczonych przodowników, członków KTP ZG PTTK nie jest dodatkowo płatne, należy się jednak liczyć z ewentualnymi kosztami wstępów i materiałów.

Kandydaci na szkolenie powinni mieć ukończone 18 lat lub 16 lat (młodzieżowy przodownik), oraz posiadać minimum małą brzożkę OTP.

Zainteresowanych prosimy o kontakt z Komisją Turystyki Pieszej ZG PTTK pod adresem: 00-075 Warszawa ul. Senatorska 11 lub kontakt mailowy luciak@op.pl.

Inne informacje na stronie <http://ktpzg.pttk.pl>.







**SLOVENSKÁ
REPUBLIKA**

PRŮPLAVNÍK NA DOSTAVBY

ČADCA

Sobióvká g



-  trasa nr 1
-  trasa nr 2
-  trasa nr 3
-  trasa nr 4

